

Пн

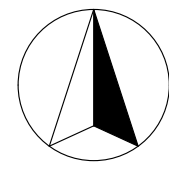


Схема парку імені Т.Г.Шевченка в м.Хмельнику (реконструкція з розширенням території)

ПРОПОЗИЦІЇ ГРОМАДИ-ПРИЙМАЮТЬСЯ!

Розробляємо проект реконструкції з розширенням території парку до 20га.

Нам важливо, щоб жителі громади ознайомилися зі схемою планування і розвитку парку.






Пропозиції в графічній формі для поліпшення проекту приймає управління містобудування та архітектури міської ради.

м.Хмельник, вул.Столярчука, 10 тел.: 2-70-12).





Не будь байдужим! Пропонуй!

Ми змінимо парк РАЗОМ!

Зонування паркової території:

-  Зона культурного відпочинку (танцмайданчик, трав'яне поле з криною естрадою літнього театру)
-  Зона тихого відпочинку
-  Пляжна зона
-  Зона активного відпочинку (стадіон?, спортивні майданчики)
-  Адміністративно-господарська зона?

Умовні позначення:

-  проектні межі парку
-  додаткові території парку
-  водойми
-  Входи на територію парку

Об'єкти парку:

1. Пам'ятник Т.Г.Шевченку
2. Аркада головного входу на територію парку
3. Ротонда
4. Бесідка крига
5. Танцювальний майданчик (реконструкція)
6. Фонтан (реконструкція)
7. Громадська вбиральня та приміщення для сторожа
8. "Графська алея" (від мосту до вул.Літописної)
9. Місце декоративної скульптури "Дельфіни"
10. Альпійська гірка з бесідкою та водним каскадом
11. Обеліск на братській могилі жертв суспільних конфліктів Української революції 1917-1921 рр.-пам'ятка історії
12. Вхід з боку вулиці Літописної
13. Критий павільон літнього театру на трав'яному полі
14. Місце зоопарку (перевізного)
15. Пляжна зона з відкритою водоймою для купання
16. Спортивне ядро (стадіон, спортивні майданчики)
17. Вхід на територію парку з боку вулиці Св'ято-Троїцької
18. Пішохідний перехід "парк-центр" під мостом
19. Ділянка об'єкту громадського харчування (проект) ?
20. Споруда насосної станції (подача води до паркових озер)
21. Місця розміщення декоративних паркових скульптур
22. Велодоріжка
23. Човнова станція з дошкою об'яв і веолопарковкою
24. Паркові озера
25. Пішохідний навісний міст на острів
26. Міні-зоопарк (пташник)
27. Дитячий майданчик

Інші об'єкти:

28. Житлова багатоповерхова забудова (існуюча)
29. Територія молокозаводу АП ПВП "Візит"
30. Адміністрація парку (споруди колишнього господарського двору Хмельницької Жек), автостоянки (проект) ?
31. Об'єкт (торгівельний) АП ПВП "Візит" (споруда колишньої котельні) Садібна забудова (існуюча)
32. "Міст І.О.Фоміна" - пам'ятка архітектури та містобудування національного значення, 1915р.
33. "Палац" - пам'ятка архітектури національного значення, 1911-1916рр. (палац графа Ксідо)
34. "Башта"-пам'ятка архітектури та містобудування національного значення, 1534р.

